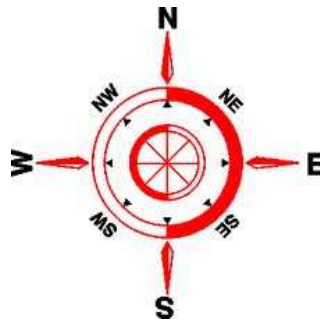


# I rajd – Borsukowina

28 – 29 maja  
Puszcza Knyszyńska




## Organizator:

Akademicki Klub Turystyczny, Koło nr 16 przy OM PTTK

## Cel:

- upowszechnienie turystycznych imprez na orientację – marsze na orientację,
- rozwijanie umiejętności orientowania się w nieznanym terenie,
- propagowanie aktywnych form spędzania wolnego czasu,
- czynny wypoczynek uczestników



## Miejsce:

Baza imprezy znajduje się w dawnej leśniczówce Borsukowina w gminie Michałowo w Puszczy Knyszyńskiej koło Białegostoku. Standard wyposażenia typowy do warunków turystycznych. Uczestnicy powinni ze sobą zabrać:

- Śpiwór (opcjonalnie karimatę),
- prowiant na sobotni wieczór i niedzielny poranek
- buty do chodzenia po lesie oraz buty na zmianę (np. klapki, tenisówki, itp.),
- ogólnie ubranie dostosowane do prognozy pogody;
- kompas,
- latarkę i baterie zapasowe,
- coś do pisania,

**Dojazd:** PKP do Białegostoku plus PKS do Michałowo przystanek Żednia Zakręt. Jeśli frekwencja chętnych pozwoli, zostanie zorganizowany tańszy zbiorowy bilet na przejazd pociągiem z Warszawy,

Pociągi z Warszawy Centralnej w piątek: odjazd godz. 20<sup>06</sup>, dalej transport będzie zorganizowany na nocleg w leśniczówce; alternatywny pociąg w sobotę rano z Wwy Centralnej o godz. 7<sup>35</sup>.

PKS z Białegostoku w sobotę: odjazd godz. 8<sup>00</sup> i 10<sup>00</sup> autobusem do Michałowa, do przystanku Żednia Zakręt Pociąg w sobotę przyjeżdża do Białegostoku o godz. 10<sup>07</sup>, czekamy na odpowiedź od PKS w sprawie opóźnienia odjazdu.

## Świadczenia:

- komplet map do etapów
- ognisko integracyjne i wspólne grillowanie
- bliskość lasu i jego mieszkańców
- nocleg w warunkach turystycznych
- dyplomy dla najlepszych
- poświadczenie punktów do odznaki imprez na orientację
- inne, nie znane dotychczas organizatorom



## Koszty:

- pakiet startowy – 7 zł (członkowie PTTK – 5 zł).
- nocleg z soboty na niedzielę w chatce (ok. 10 zł, możliwość rozbicia namiotu przed chatką)

## Ogólne zasady:

- Zasady uczestnictwa w imprezie na orientację zostaną przedstawione przed startem oraz można się zapoznać z nimi w internecie: <http://ino.pttk.pl/przepisy/przepisy.php>
- Zadaniem zespołów/uczestników będzie odnalezienie w terenie punktów, które zostały zaznaczone na mapie, czyli tak jak „Borsukowina” w latach poprzednich, lecz w nowej formule

**Zapisy przyjmujemy na do 26 maja.**

Wszelkie **pytania i ew. zapisy** prosimy kierować do organizatorów ([aktsggw \[małpa\] gmail.com](mailto:aktsggw@małpa.gmail.com), 510 541 155, pok. 46 w prawej podkównie na SGGW we wtorek 24 maja po godz. 18).

Bieżące informacje na temat I rajdu Borsukowina jak również innych imprez na orientację organizowanych w Oddziale Międzyuczelnianym: <http://kino.om.pttk.pl>

Informacje nt. imprez organizowanych przez AKT SGGW: <http://www.akt.waw.pl>

# REGULAMIN IMPREZY NA ORIENTACJĘ

[www.akt.waw.pl](http://www.akt.waw.pl)

<b>Organizator:</b>	Akademicki Klub Turystyczny, Koło nr 16 przy OM PTTK
<b>Kierownik imprezy:</b>	Marcin Szajko
<b>Sędzia główny:</b>	Marcin Szajko
<b>Budowniczości tras:</b>	Natalia Zyśk, Jan Harasymowicz, Marcin Szajko
<b>Miejsce:</b>	Borsukowina, koło Żedni, gmina Michałowo, woj. podlaskie
<b>Baza:</b>	Dawna leśniczówka „Borsukowina”
<b>Termin:</b>	28 maja 2011 (sobota), start od godz. 11 <sup>00</sup>
<b>Forma:</b>	

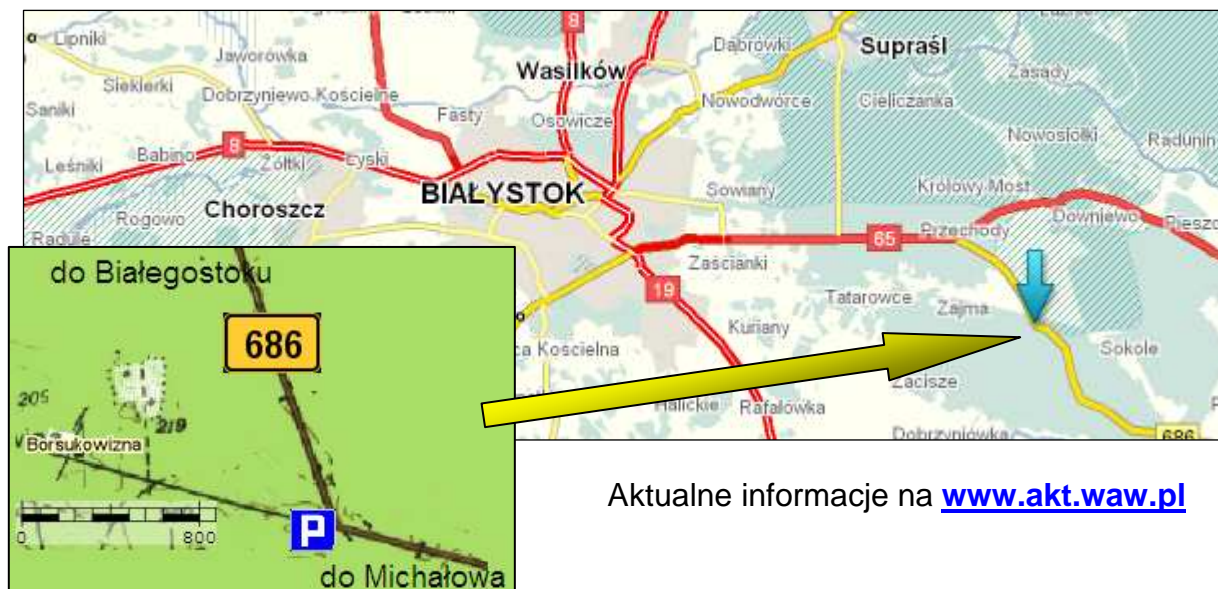
<b>Kategoria TZ(TS)</b> (zaawansowana)	2 etapy dzienne, 1 etap nocny	3 pkt. do OiO
<b>Kategoria TU</b> (średniozaawansowana)	2 etapy dzienne, 1 etap nocny	3 pkt. do OiO
<b>Kategoria TP</b> (początkująca)	2 etapy dzienne	2 pkt. do OiO

**Teren:** otwarty-leśny, miejscami podmokły

**Mapa:** kolorowa lub czarno biała, nietypowa na trasie TS i TU

**Start:** I etap czynny od godz. 11<sup>00</sup> start II etapu po I, etapy nocne po godz. 19<sup>00</sup>

**Uwagi końcowe:** Impreza odbędzie się bez względu na pogodę, za szkody wynikłe wobec uczestników i osób trzecich organizator nie dopowiada, osoby niepełnoletnie bez pełnoletniego opiekuna nie będą przyjmowane na imprezę, ostateczna interpretacja regulaminu należy do organizatorów, impreza odbędzie się według aktualnego Regulaminu Turystycznych Imprez na Orientację PTTK oraz zasad czystej rywalizacji, takich jak: używanie wyłącznie map dostarczonych przez organizatorów, przestrzeganie prawa nienaruszalności punktu kontrolnego (zmiana ustawienia bądź niszczenie PK, zrywanie i łamanie kredek), nieużywanie przyrządów do nawigacji (GPS)



Aktualne informacje na [www.akt.waw.pl](http://www.akt.waw.pl)