

2015

PROTOKÓŁ

51 Wiosenny Złaz Politechniki Warszawskiej Impreza na Orientację "Puszcza Biała"

InO Puszcza Biała

29 marca 2015

Porządzie



Koło PTTK nr 1 przy Politechnice Warszawskiej

Porządzie

Puszcza Biała

2015-03-29

MIEJSCE I DATA IMPREZY

Porządzie – Puszcza Biała; 29 marca 2015r.

POGODA

W ciągu dnia bezchmurnie, temperatura około 12 stopni.

ORGANIZATOR

Koło PTTK nr 1 przy Politechnice Warszawskiej

ZESPÓŁ ORGANIZACYJNY

Natalia Baryga – kierownik imprezy i sędzia główny, budowniczy trasy TU, obsługa sekretariatu

Ryszard Wilk - budowniczy trasy TP

Piotr Stachowiak - budowniczy trasy TZ

TRASY/ETAPY

TP 16 PK, S=1190, ok. 7700 m, 1 punkt do OInO

TU 11 PK, S=930, ok. 6500 m, 1 punkt do OInO

TZ 10 PK, S=900, ok. 6000 m, 1 punkt do OInO

UCZESTNICY

TP: 7 osób (3 zespoły)

TU: 9 osób (4 zespoły)

TZ: 3 osoby (2 zespoły)

W sumie w imprezie wzięło udział 19 osób (+3 organizatorów, łącznie 22 osoby).

ŚWIADCZENIA DLA UCZESTNIKÓW

Mapy kolorowe dla kat. TP, TU, TZ; pamiątkowa naklejka; poczęstunek (baton); potwierdzenie do książeczek odznak PTTK.

UWAGI

Trasa TP: brak PK 9

Trasa TU: brak PK 2

PROTESTY

Nie wpłynęły.

PODSUMOWANIE I PODZIĘKOWANIA

Gratulujemy zwycięstwa:

w kat. TP zespołom *TOPOLINKI* oraz *100101111*.

w kat. TU zespołowi *AKT MALUCH*.

w kat. TZ zespołowi *MARCIN S*.

Organizatorzy pragną podziękować wszystkim uczestnikom za obecność i dobrą zabawę! Dziękujemy!

WYNIKI**Kategoria dla początkujących (TP)**

Miejsce	Imię i Nazwisko	Nazwa zespołu	BPK (90)	PS (25)	Opis (10)	ZM (10)	Zad	Czas	Suma	Jedynka
1	Karolina Linek Kamil Linek	TOPOLINKI	-	-	-	-	5	-	5	1000,00
1	Piotr Bąk Paweł Zawadzki Karol Tomczyk	100101111	-	-	10x	-	5	-	5	- - 1000,00
3	Natasza Poborska Michał Poborski	WYMIATACZE	-	-	9x	-	10	-	100	-

Kategoria dla średniozaawansowanych (TU)

Miejsce	Imię i Nazwisko	Nazwa zespołu	BPK (90)	BPK (60)	PS (25)	Opis (10)	ZM (10)	Czas	Suma	Jedynka
1	Bartłomiej Kola Piotr Pękalski	AKT Maluch	-	-	-	-	-	18	18	-
1	Mateusz Skłodowski Dorota Łabądz Paweł Kluba	Rdzawe bociany Ciconia rdzawus	-	-	PK 2	-	-	19	44	-
3	Olga Florek Maciej Florek Jan Bielawski		-	-	PK 3	-	-	23	48	1000,00
4	Piotr Stachowiak		2,3,4,5	LOP1,2	-	-	-	10	490	-

Kategoria dla zaawansowanych (TZ)

Miejsce	Imię i Nazwisko	Nazwa zespołu	BPK (90)	PS (25)	Opis (10)	PM (30)	ZM (10)	Czas	Suma	Jedynka
1	Marcin Sobolewski	MARCIN S.	3x	PK 8	-	PK 10	-	31	356	1000,00
2	Agata Rogińska Mikołaj Rogiński	Bazie	3x	PK 8	-	PK 10	-	33	358	997,78

LI Rajd Puszcza Biała - Porządzie 2015

<http://www.jedynka.om.pttk.pl/>



TP 1 pkt do OInO

29 III
2015

czas: 150+30 min.
długość: 7,77 km

potwierdzanie punktów kontrolnych:

PK 1 - wpisz Ile lat żył Tadeusz Zawadzki „Zośka”

PK 3 - wpisz numer Obszaru Natura 2000 „Bagno Pulwy”

PK 9 - wpisz rok posadzenia lasu

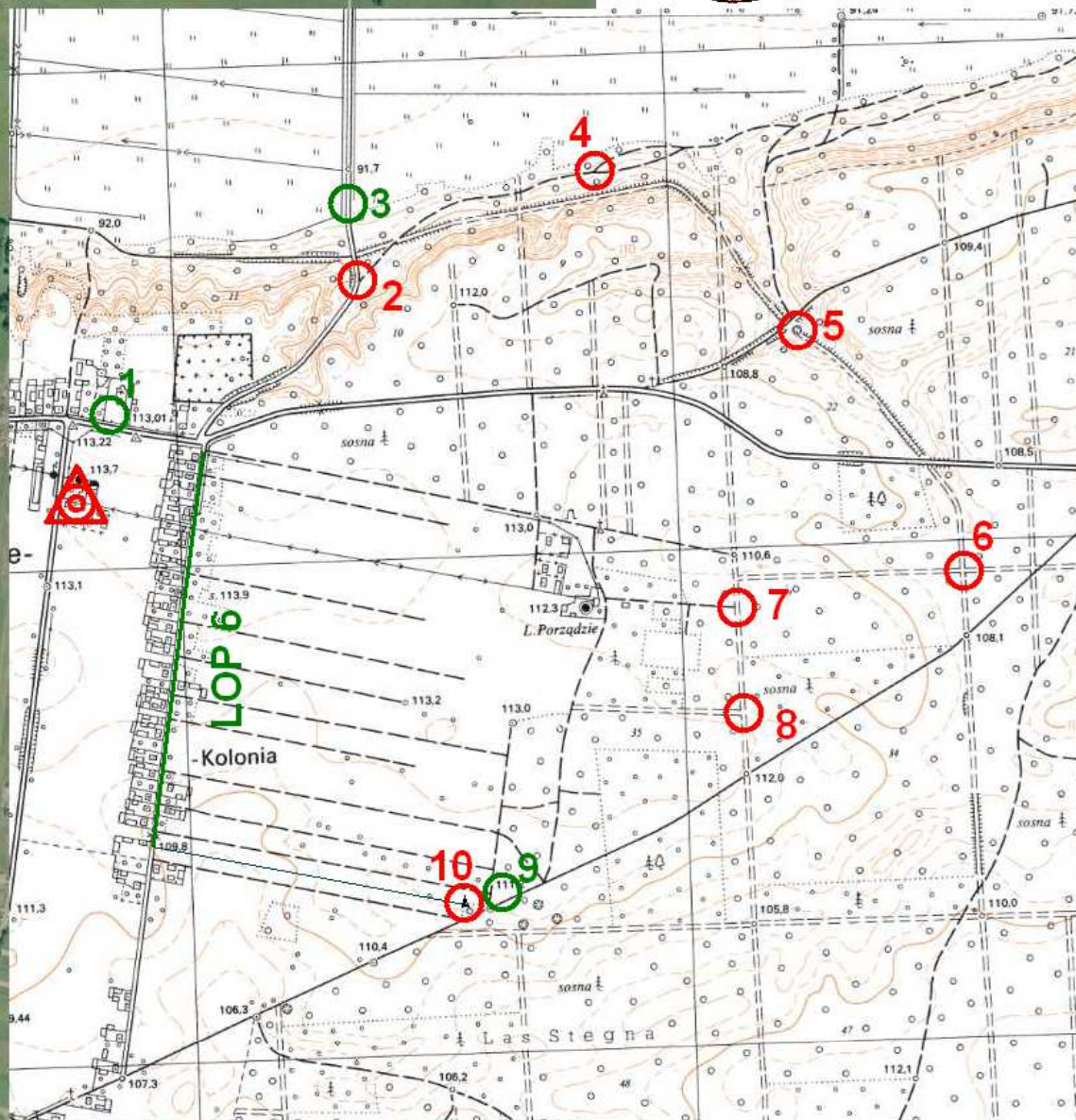
PK 2, PK 4, PK 5, PK 6, PK 7, PK 8, PK10 - wpisz kod z lampionu

Linia Obowiązkowego Przejścia - wpisz literę z obrazka i numer z tablicy adresowej domu

zadania (odpowieź wpisz na odwrocie):

Ile kopców mrówek jest pomiędzy PK 7 i 8
Podaj azymut z PK 10 na wieżę Kościoła

budowniczy: Ryszard Wilk OInO 15/2008/5
tel. 602-854-843



0 0.15 0.3km.

www.geoportal.gov.pl

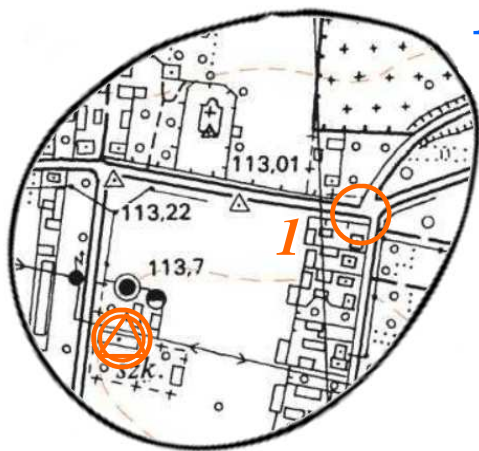


Etaka

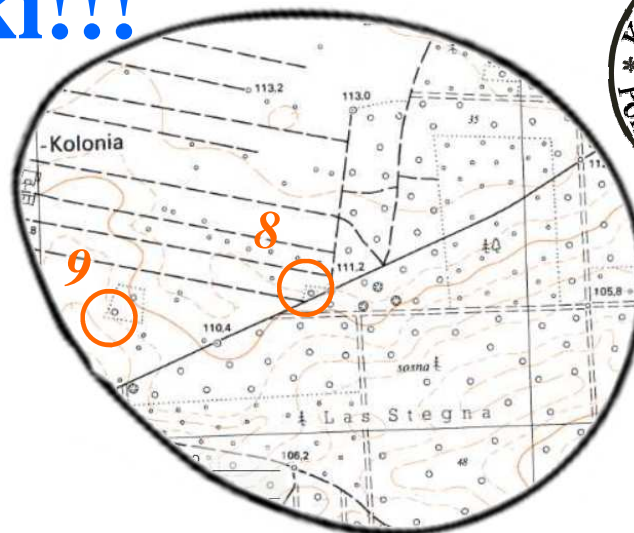
Stara Wiesz

© Grzegorz Bratecki


Pisanki!!!



TU

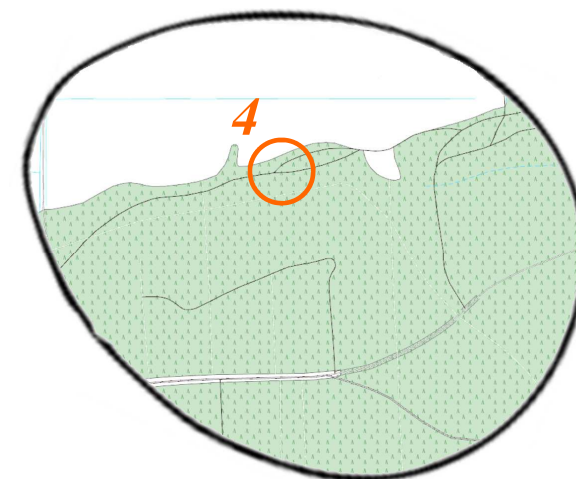
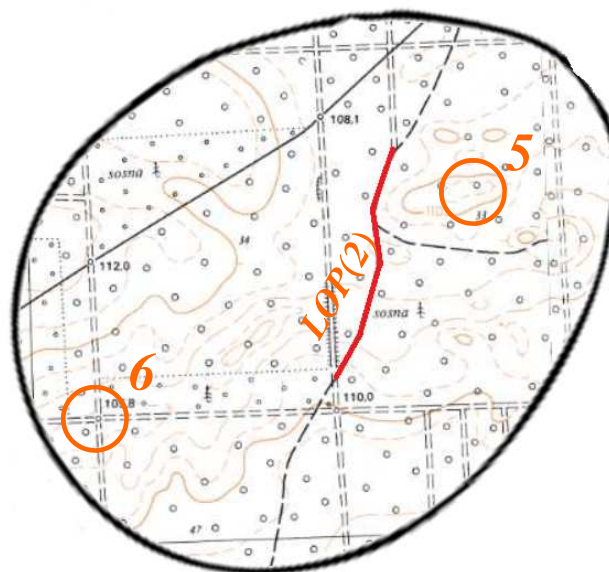
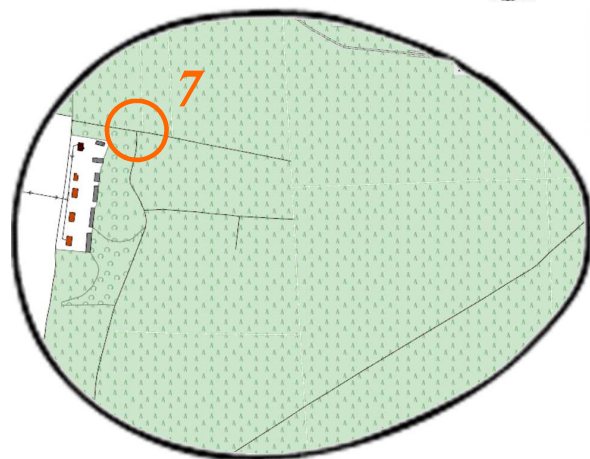


*InO Puszcza Biała
Porządzie
29 marca 2015*



Po pomalowaniu jajek okazało się, że widać na nich raster, ortofotomapę i mapę topograficzną. Treść map przedstawiona na poszczególnych parach pisanek nachodzi na siebie.

Długość trasy: 6,5 km
Limit czasu: 140' + 35'
Skala: różna w zależności od pisanki
Do potwierdzenia 11 PK
Kolejność potwierdzania: dowolna
Źródło mapy: geoportal.gov.pl



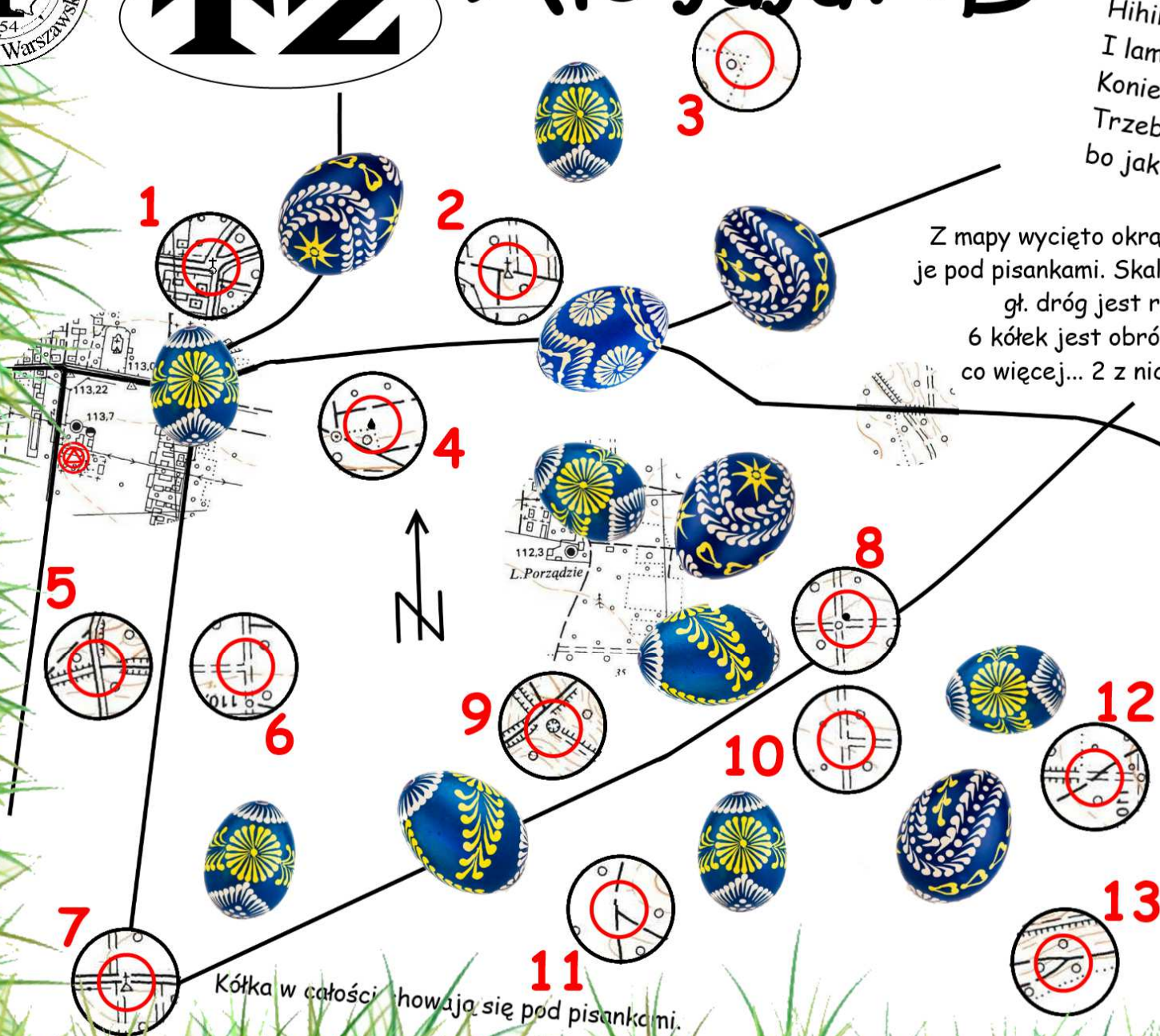
Budowniczy trasy:
Natalia Baryga OInO 52/2014/1
Tel awaryjny: 608 346 313



Ale jaja! :D



Hahaha! A to dobre! InO!
Hihih! Ale pisanek! Ooo...
I lampiony do odnalezienia.
Koniec żartów...
Trzeba by kilka znaleźć, no
bo jak to tak...



Z mapy wycięto okrągłe fragmenty mapy i umieszczono je pod pisankami. Skala mapy ujawnionej wraz z układem gł. dróg jest różna od mapy w kółkach. Ponadto... 6 kółek jest obróconych (wielokrotność 90 stopni), co więcej... 2 z nich są zlustrowane. Obroty i lustrania nie wykluczają się nawzajem... ;)

Długość trasy: ~6km
Limit czasu: 130'+35'

Do potwierdzenia:

10 z 13 PK

Skala:

-dla ujawnionego podkładu:
nieznana, stała

-dla wyciętych kółek:
nieznana, stała, różna od
podkładu

Źródło mapy: codgik.gov.pl

Budowa trasy
Piotr Stachowiak
(AInO 334/2014)
tel. awar. 726309996

