

# Radomskie Marsze na Orientację

## ZIMOWE 2X2

Jedlnia Letnisko 2013

### PROTOKÓŁ

#### 1. CEL

-obchody 30 lecia Klubu InO Skróty

-zdobywanie punktów do jubileuszowej Odznaki 30 lat KInO Skróty

-popularyzacja turystycznych Imprez na Orientację (InO) jako doskonałej formy aktywnego wypoczynku

-nauka i praktyczny sprawdzian umiejętności posługiwania się mapą w terenie

-wyłonienie najlepszego Turysty w cyklu rozgrywek o Puchar Ziemi Radomskiej oraz TMWIM

-dobra zabawa na świeżym powietrzu

-spotkanie Sympatyków InO i ich integracja

-umożliwienie zdobywania Odznak InO,

#### 2. TERMIN I MIEJSCE IMPREZY

12 stycznia 2013, Jedlnia Letnisko- strzelnica

#### 3. ORGANIZATORZY

AlexTravel.PI Aleksandra Wilczyńska-Zgoda

20-603 Lublin, Wileńska 8/17; Wpis do rejestru organizatorów turystyki nr 8192

Klub Imprez na Orientację „SKRÓTY” Radom (współorganizator)

#### 4. ZESPÓŁ ORGANIZACYJNY

Kierownik imprezy *Piotr Zgoda*

Sędzia Główny *Bogusław Ciastek PlnO 439*

Budowniczy tras:

*Piotr Zgoda PlnO 568*

Obsługa ogniska *Wiesław Złotko*



## 5. FORMA I KATEGORIE

Kat	Etap	Nazwa	Budowniczy	Długość	Czas	Ilość PK	Punktów do OInO
TZ	1	Gwiazdy	Zgoda Piotr	3500	100+25	10	2
TZ	2	Pierścienie	Zgoda Piotr	3600	110+30	13	2
TU	1	Wirówka	Zgoda Piotr	3600	120+30	13	2
TU	2	Spadające gwiazdy	Zgoda Piotr	3500	110+30	11	2
TP	1	Gwiazda	Zgoda Piotr	2000	60+15	7	2
TP	2	Zimowy spacer	Zgoda Piotr	3000	100+25	10	2
	Ino Mrówka		Zgoda Piotr	100m	Bez limitu	5	1

Podczas rozstawiania etapu 1TZ (2TU) wkraśl się błąd, dlatego poprawne potwierdzenie PK G8 to BPK, inne potwierdzenia były traktowane jako stowarzyszone. Za pomyłkę przepraszam.

## 6. Etap InO Mrówka

Po kilku latach powróciliśmy do zabawy zwanej InO Mrówka. Zadaniem uczestnika jest jak najszybsze odnalezienie wskazanego fragmentu mapy na drugiej planszy.

Poniżej wyniki tej zabawy. O kolejności decyduje: liczba poprawnych dopasowań, a później czas wykonania zadania.

Miejsce	Uczestnik	Liczba poprawnych	czas
1	Michał Siejko	5	1:50
2	Wiktor Stołowski	5	2:45
3	Mariusz Pietrzak	5	2:50
4	Kazimierz Makięła	5	3:45
5	Mateusz Sieńko	5	4:20
6	Paweł Szafranski	5	6:38

## 7. UCZESTNICZY

TP	3 zespoły	3 uczestników
TU	11 zespołów	26 uczestników
TZ	10 zespołów	15 uczestników
RAZEM		44 uczestników

## 8. NAGRODY

- Dyplomy za miejsca 1-3 we wszystkich kategoriach
- Dla zwycięzców każdej kategorii talon na darmowy udział w imprezie 2x2 lub 50% zniżki na Maraton lub Jakuzę
- Punkty do klasyfikacji Pucharu Ziemi Radomskiej oraz Turystycznych Mistrzostw Warszawy i Mazowsza
- Wszystkie dyplomy zostaną wręczone podczas Walentynkowych 2x2, 23.02 2013 roku

## 9. POTWIERDZENIE DO OTP.

Siczki- rez. Jedlnia- leśna strzelnica- Siczki – 11 km

**Dziękujemy wszystkim za udział w zawodach 😊**

## wyniki TP

Miejsce	nr zespołu	Imię i nazwisko	Klub	Etap 1			Etap 2			Po etapie 2	
				punkty karne	punkty przeliczeniowe	miejsce	punkty karne	punkty przeliczeniowe	miejsce	punkty przeliczeniowe	miejsce
1	1	Krzosek Hubert	ZSP Białobrzegi	160	1000,00	1	250	1000,00	1	2000,00	1
1	2	Kozłowski Oskar	ZSP Białobrzegi	160	1000,00	1	250	1000,00	1	2000,00	1
3	3	Morawski Jarosław	ZSP Białobrzegi	180	977,78	3	250	1000,00	1	1977,78	3

## Wyniki TU

Miejsce	nr zespołu	Imię i nazwisko	Klub	Etap 1			Etap 2			Po etapie 2		TMWIM
				punkty karne	punkty przeliczeniowe	miejsce	punkty karne	punkty przeliczeniowe	miejsce	punkty przeliczeniowe	miejsce	
1	109	Szafrański Paweł	PG nr 23 Radom	29	1000,00	1	92	1000,00	1	2000,00	1	1000
2	102	Wydra Michał Paduch Michał Przytuła Paweł	ZSE Radom	167	882,05	4	116	975,76	2	1857,81	2	929
3	101	Krzemiński Przemysław Mortka Piotr Szymczak Michał Biłski Patryk	ZSE Radom	190	862,39	5	118	973,74	3	1836,13	3	918
4	107	Ziemnicka Wioletta	ZSP Białobrzegi	166	882,91	3	460	628,28	5	1511,19	4	756
5	103	Bożek Kamil Konopka Adrian Dubik Szymon Szałowski Adrian	ZSE Radom	531	570,94	8	199	891,92	4	1462,86	5	731
6	106	Bańkowski Piotr	ZSP Białobrzegi	325	747,01	6	620	466,67	7	1213,68	6	607
7	105	Badowska Joanna Michalski Adam Sułkowski Arkadiusz	ZSP Białobrzegi	410	674,36	7	580	507,07	6	1181,43	7	591
8	104	Grądek Liwia Grądek Przemysław		110	930,77	2	NKL	0,00	10	930,77	8	465
9	110	Capiga Ewa Capiga Krzysztof		720	409,40	9	NKL	0,00	10	409,40	9	205
10	100	Luiza Roślanowska Zuzanna Żak	ZSO 6 Radom	1015	157,26	10	1082	1,00	9	158,26	10	79
11	112	Krzosek Hubert Kozłowski Oskar Morawski Jarosław	ZSP Białobrzegi	NKL	0,00	11	985	97,98	8	97,98	11	49

## Wyniki TZ

Miejsce	nr zespołu	Imię i nazwisko	Klub	Etap 1			Etap 2			Po etapie 2		TMWIM
				punkty karne	punkty przeliczeniowe	miejsce	punkty karne	punkty przeliczeniowe	miejsce	punkty przeliczeniowe	miejsce	
1	201	Sławomir Otap	Warszawa	58	991,11	2	25	978,63	2	1969,74	1	1000
2	202	Tomasz Gronau	Warszawa	129	912,22	3	25	978,63	2	1890,85	2	960
3	203	Kazimierz Makiela	Warszawa	142	897,78	4	60	948,72	7	1846,50	3	937
4	200	Mariusz Góraj Chruślak Robert	Skróty Radom	50	1000,00	1	180	846,15	10	1846,15	4	937
5	207	Sieńko Mateusz Frynas Sławomir	Babin Lublin	150	888,89	5	99	915,38	8	1804,27	5	916
6	206	Siejko Michał Rajski Dariusz	Do-Który	285	738,89	6	25	978,63	2	1717,52	6	872
7	209	Wiktor Stołowski	SP 233	385	627,78	7	25	978,63	2	1606,41	7	816
8	204	Pietrzak Mariusz Pietrzak Roman	Piastów	477	525,56	9	0	1000,00	1	1525,56	8	774
9	205	Szmyt Barbara Walczyna Dariusz	KInO Stowarzysze	421	587,78	8	132	887,18	9	1474,96	9	749
10	208	Kowalczewski Jakub	Radom	585	405,56	10	45	961,54	6	1367,09	10	694



## ETAPI "Gwiazda"

# TP

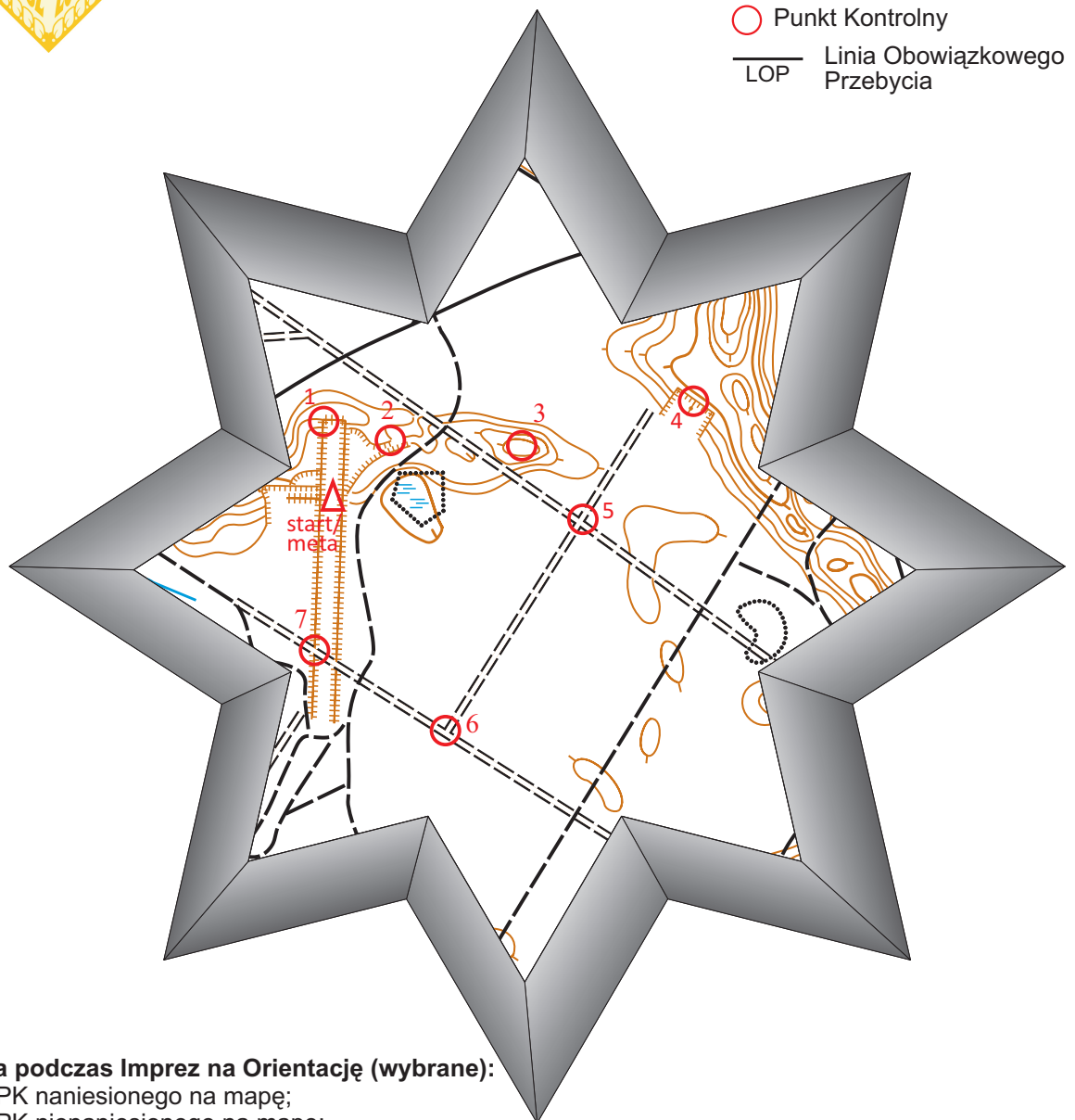
długość trasy: 2000 m.  
czas podstawowy: 60 minut  
limit spóźnień: 15 minut  
potwierdź 7  
kolejność dowolna



### legenda

	linia kolejowa
	droga asfaltowa
	droga utwardzona
	ścieżka
	przecinka
	granica kultur
	skarpa
	wał ziemny
	poziomnice co 1,25m.
	dołek
	górką
	Punkt Kontrolny
	LOP Linia Obowiązkowego Przebycia

WWW.SKROTY.EU.ORG



### Punktacja podczas Imprez na Orientację (wybrane):

- 90 pkt- brak potwierdzenia PK naniesionego na mapę;
- 60 pkt- brak potwierdzenia PK nianiesionego na mapę;
- 30 pkt - potwierdzenie punktu mylnego/ zmiana kolejności potwierdzeń/ pozostawienie wolnego pola na karcie startu zamiast kolejnego potwierdzania PK;
- 25 pkt- potwierdzenie punktu stowarzyszonego do PK naniesionego na mapę;
- 15 pkt- potwierdzenie punktu stowarzyszonego do PK nianiesionego na mapę;
- 10 pkt- brak lub zły opis PK/ każda zmiana potwierdzenia PK;
- 1 pkt- za każdą pełną minutę limitu spóźnień;
- 10 pkt- za każdą pełną minutę po przekroczeniu limitu spóźnień;



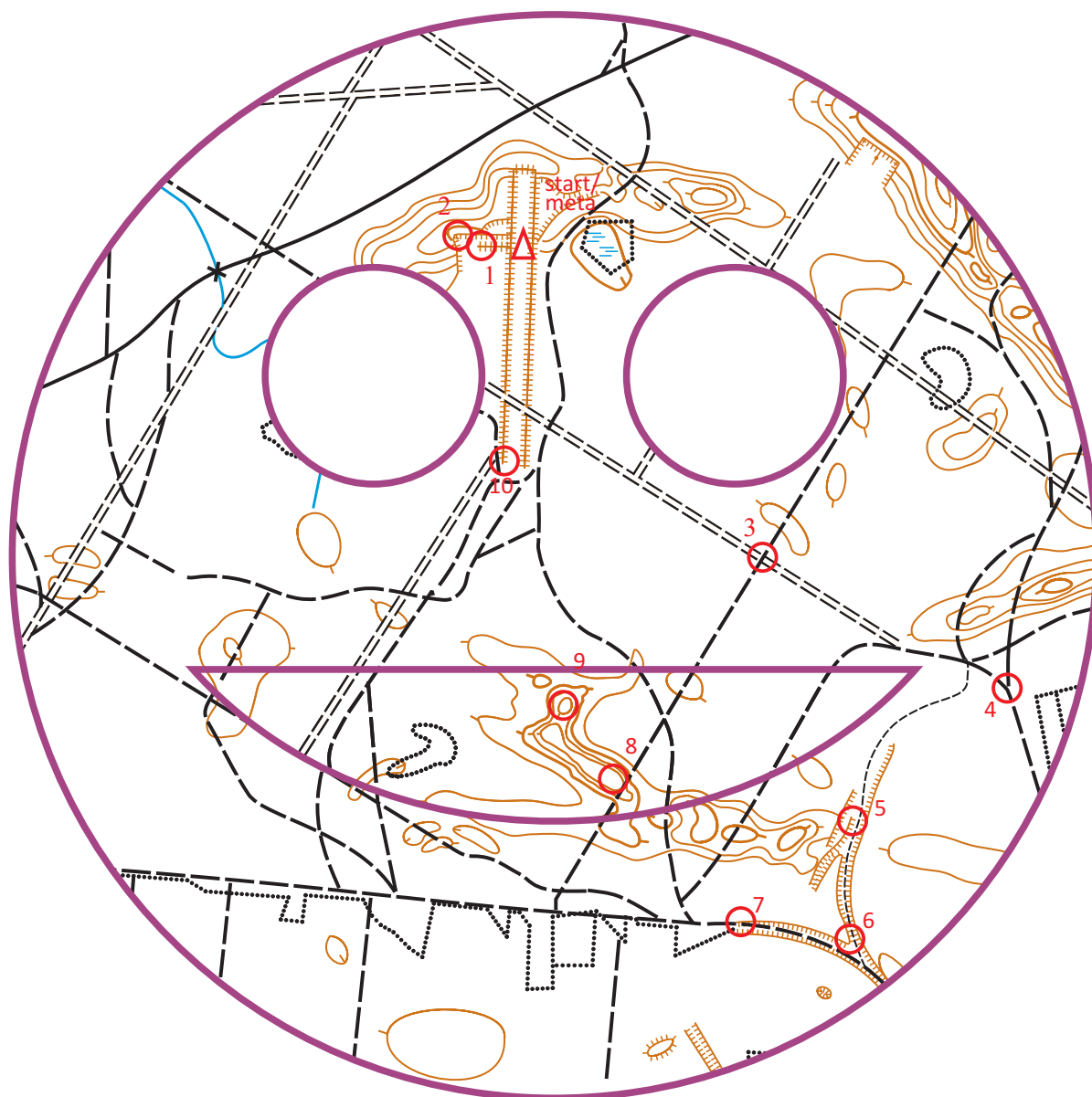
## ETAP II "Zimowy spacer"

długość trasy: 3000 m.  
czas podstawowy: 100 minut  
limit spóźnień: 25 minut  
potwierdź 10  
kolejność obowiązkowa

# TP



skala 1:10 000



WWW.SKROTY.EU.ORG



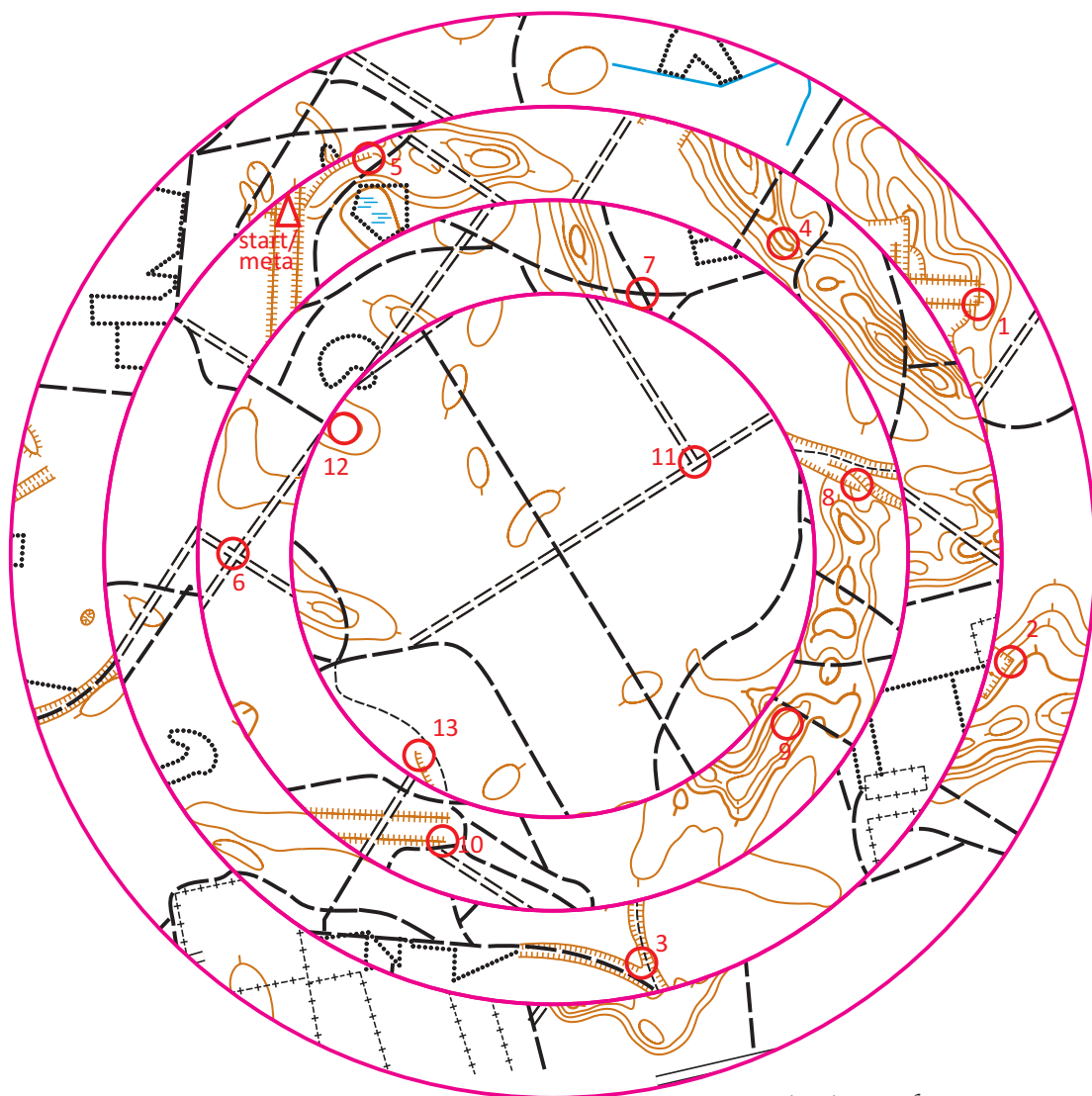
## ETAPI "Wirówka"

# TU

długość trasy: 3600 m.  
czas podstawowy: 120 minut  
limit spóźnień: 30 minut  
potwierdź 13  
kolejność dowolna



Mapa składa się z czterech pierścieni.  
Najmniejszy (wewnętrzny) został lustrzanie odbity.  
Kolejny został obrócony o 90 stopni w lewo (przeciwnie do ruchu wskazówek zegara).  
Pierścień ze startem i metą nie został przekształcony  
Największy został obrócony o 90 stopni w prawo.





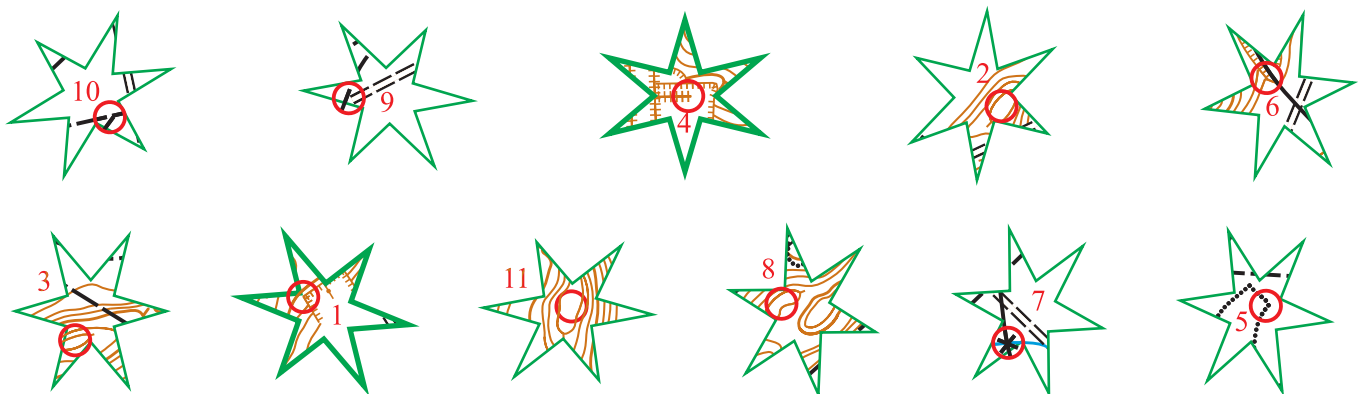
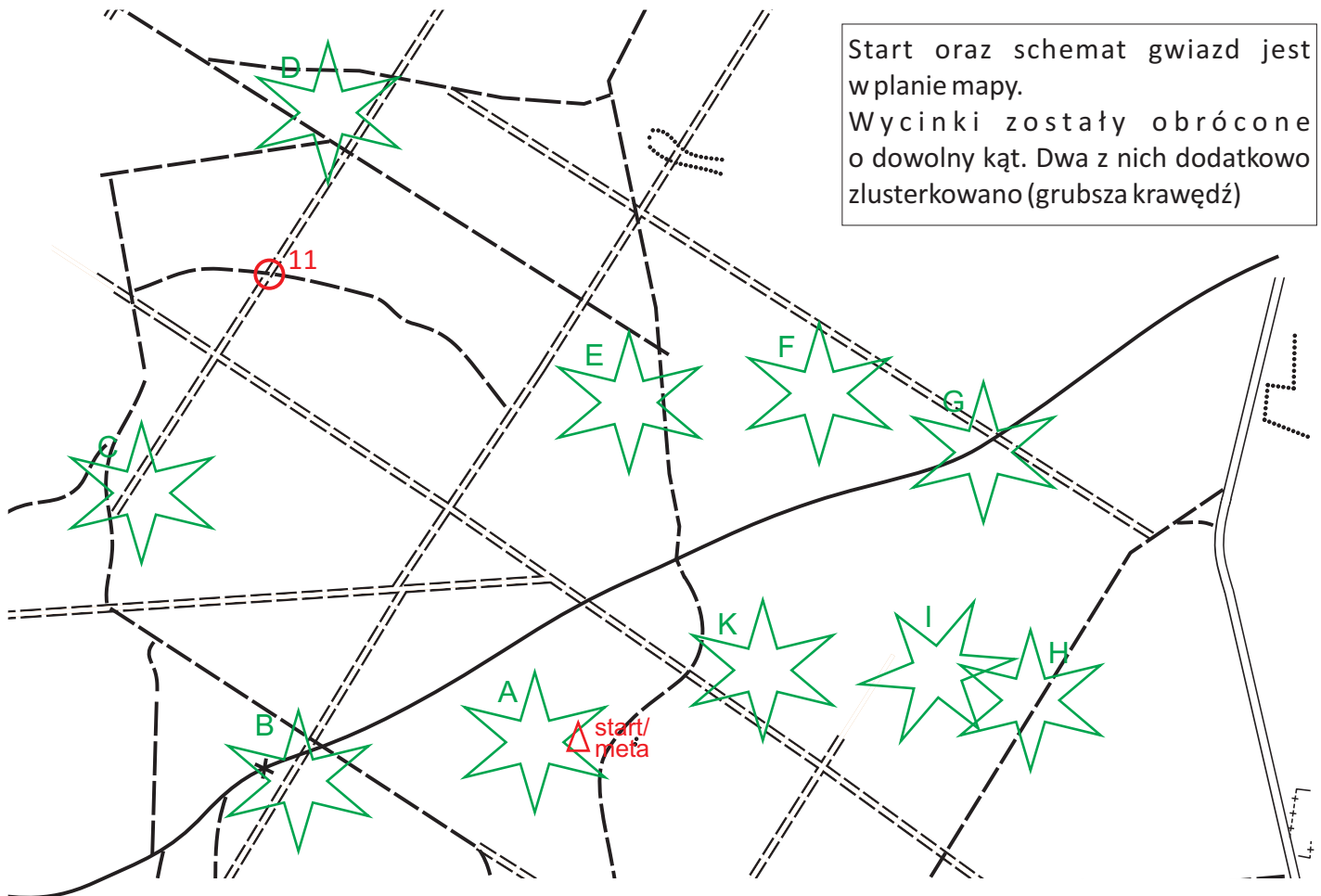


## ETAP II "Spadające gwiazdy" TU



długość trasy: 3500 m.  
czas podstawowy: 110 minut  
limit spóźnień: 30 minut  
potwierdź 11 PK  
kolejność dowolna

Sposób potwierdzania:  
litera wycinka + nr PK+ kod  
np.:A1GW



WWW.SKROTY.EU.ORG



## ETAPI "Gwiazdy"

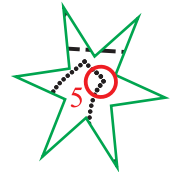
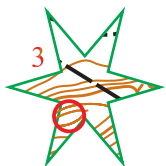









# TZ



długość trasy: 3500 m.  
czas podstawowy: 100 minut  
limit spóźnień: 25 minut  
potwierdź 10 PK  
kolejność dowolna

Sposób potwierdzania:  
litera wycinka + nr PK+ kod  
np.:A1GW

Start oraz schemat gwiazd jest wplaniemapy.  
Wycinki zostały obrócone o dowolny kąt oraz mogły zostać zlusterkowane.



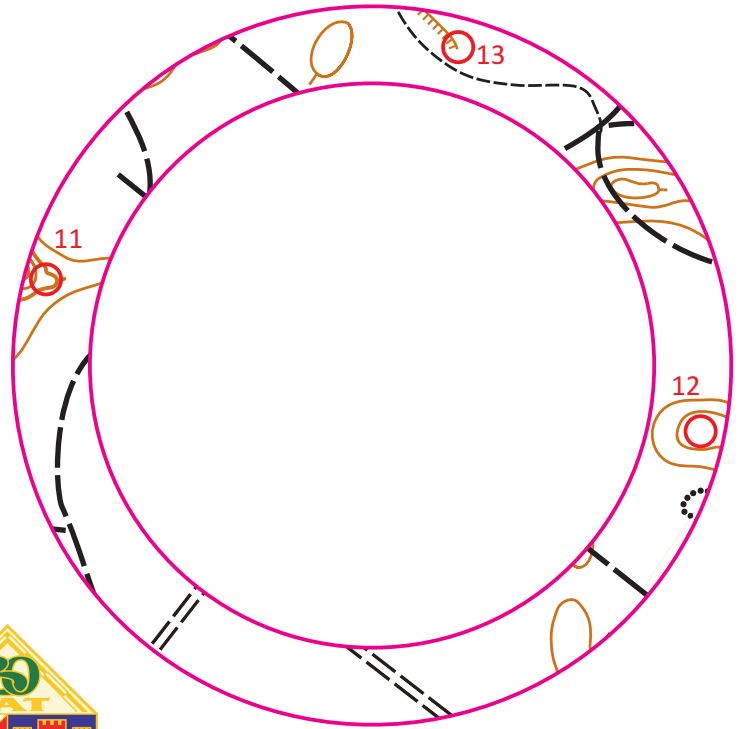
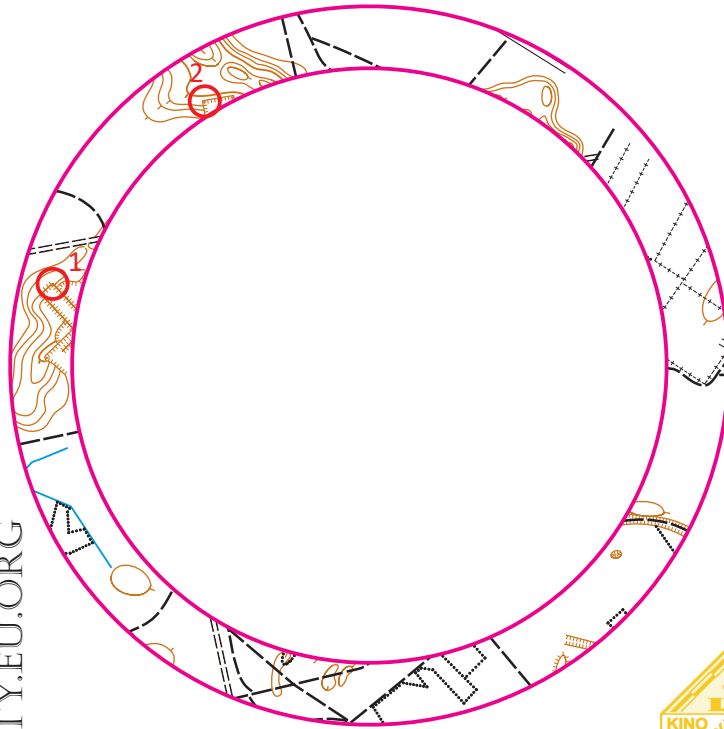
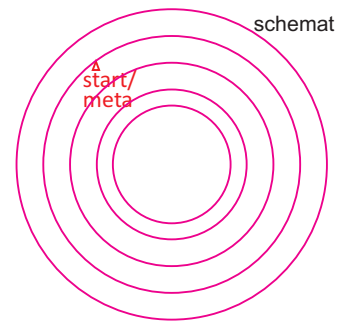
WWW.SKROTY.EU.ORG



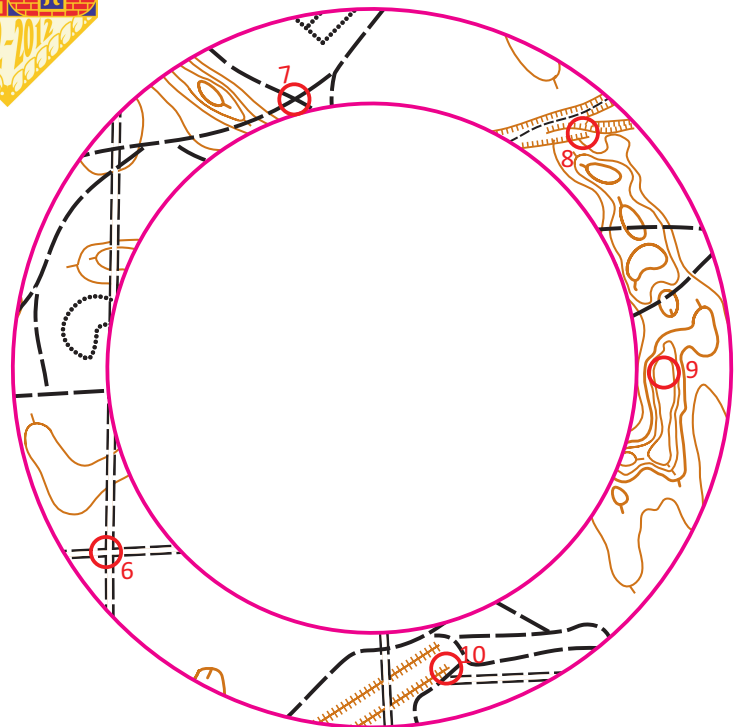
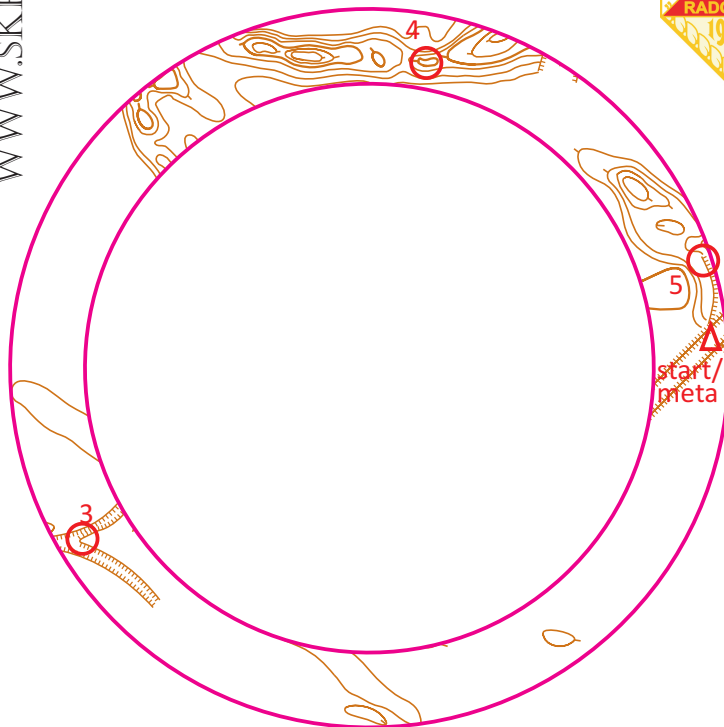
## ETAP II "Pierścienie"

# TZ

długość trasy: 3600 m.  
czas podstawowy: 110 minut  
limit spóźnień: 30 minut  
potwierdź 13  
kolejność dowolna



Opracowanie: Piotr Zgoda PInO 568



WWW.SKROTY.EU.ORG

Mapa składa się z czterech pierścieni. Wszystkie mają wspólny środek względem którego zostały obrócone o nie znany kąt. Dodatkowo dla ułatwienia dwa z nich zostały zklasterkowane (przynajmniej tyle zrobiłem świadomie). Następnie zmieniono skalę trzech z nich, tak aby wszystkie miały jedną średnicę. Początkowy układ pokazuje schemat, lokalizacja startu jest orientacyjna. Treść poszczególnych okręgów jest nie pełna, miejscami umyślnie usunięto zbędne informacje.