



Organizator (logo)

Nazwa, miejsce i data zawodów
XIV Kurs Organizatorów i Animatorów InO
Warszawa-Śródmieście 07.03.2017 r.
Rozterki młodego budowniczego

Tytuł etapu

Kategoria (ranga)
Kat. TO
(L-1)

Potwierdzenie punktu kontrolnego odbywa się przez wpisanie oznaczenia z mapy np. 1 i kodu z lampionu np. XY. Zmiana potwierdzenia odbywa się poprzez wpisanie potwierdzenia w kolejnym polu karty startowej.

Opis trasy/mapy (informacje o przekształceniach)

Mapę tworzą 4 emotikony, w które wpisano wycinki z różnych typów map. Każdy emotikon ma część wspólną z dwoma innym. Wszystkie emotikony są w tej samej skali.

Na każdym z emotikonów zaznaczono punkty kontrolne (PK), które należy odszukać w terenie i potwierdzić poprzez wpisanie, na karcie startowej, numeru PK z mapy oraz kodu z lampionu lub kodu dopasowanego zdjęcia.

Dodatkowo na mapie zaznaczono Linie Obowiązkowego Przejścia (LOP), na której należy potwierdzić 2 PK (dopasować zdjęcia).

PK B – potwierdź podając ostatnie 3 cyfry numeru parkomatu

PK F – potwierdź podając dowolny rok z tablicy

Zadanie lokalizacyjne

PK M – azymut z β : 262° , odległość 85 m


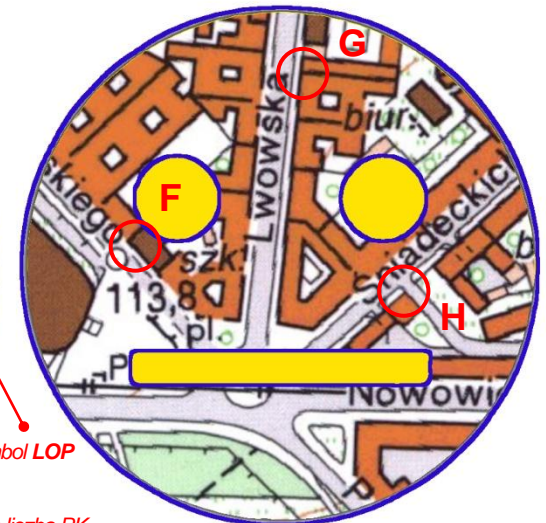
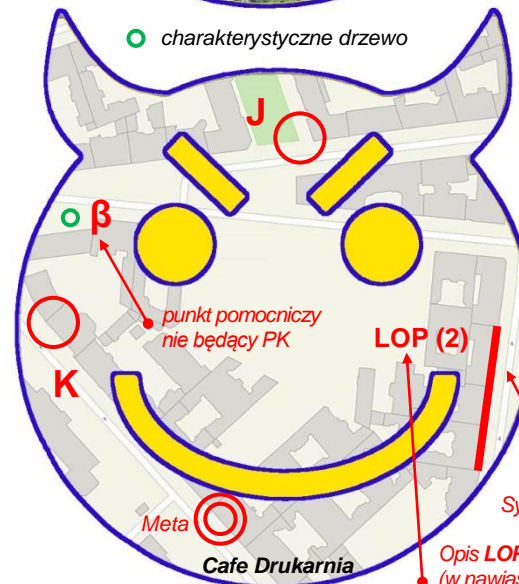
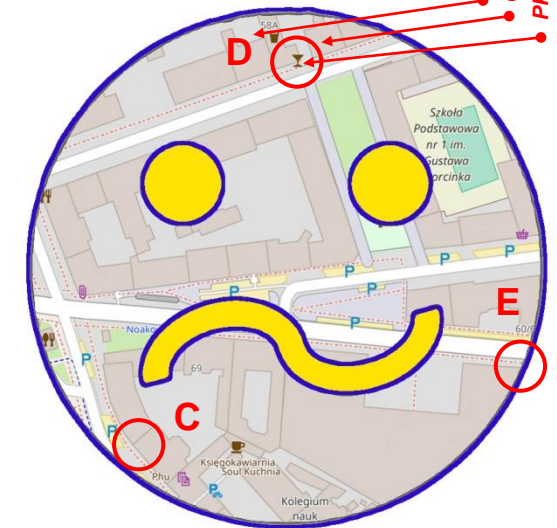
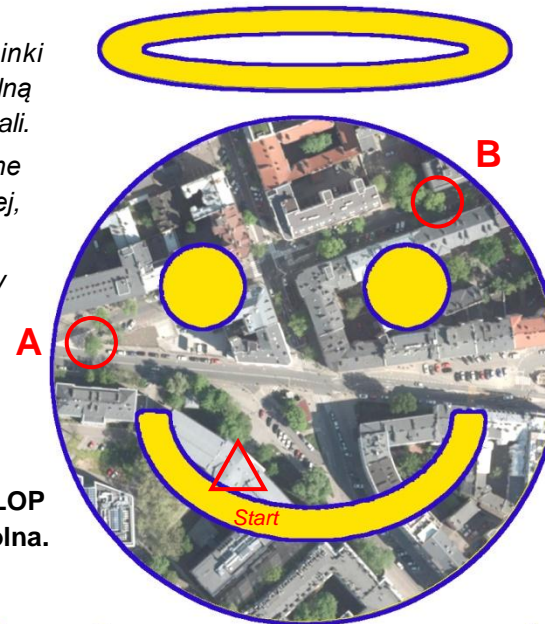
Alternatywne sposoby potwierdzania PK poprzez odpowiedź na pytanie lub dopasowanie zdjęcia

Parametry / dane charakterystyka trasy

Długość trasy: 1400 m
 Limit czasu: 50 min. + 20'
 Do potwierdzenia 11 PK + 2 LOP
 Kolejność potwierdzeń dowolna.
 Skala wycinków: stała

1	3	LOP
QE	QT	QR

Opis PK (alfanumeryczny)
 Oznaczenie PK (okrąg)
 PK (miejsce charakterystyczne w środku okręgu)



100 m
 Skala mapy (liniowa)

Budowa trasy: Dariusz Mazurek (PInO 721)
 tel. alarmowy 502-071-592

Autor trasy i kontakt z nim w trakcie zawodów